



**КОМИТЕТ ИМУЩЕСТВЕННЫХ ОТНОШЕНИЙ  
АДМИНИСТРАЦИИ ПЕРМСКОГО МУНИЦИПАЛЬНОГО ОКРУГА**

**РЕШЕНИЕ**

о размещении объектов № 1997

Пермский край  
Пермский округ

18.08.2023

Комитет имущественных отношений администрации Пермского муниципального округа разрешает Акционерному обществу «Газпром газораспределение Пермь» (ИНН 5902183841, ОГРН 2125902017723, почтовый адрес: 614000, г. Пермь, ул. Петропавловская, 43)

размещение объекта «газопровод давлением до 1,2 Мпа, для размещения которого не требуется разрешения на строительство»

на землях государственная собственность на которые не разграничена

на срок 1 год.

Местоположение: Пермский край, Пермский муниципальный округ, п. Кукуштан, ул. Советская, к дому 2а-3.

Приложение: схема предполагаемых к использованию земель или части земельного участка.

Особые условия использования:

1. При размещении объекта учесть параметры ширины проезда улично-дорожной сети, во избежание сужения полосы отвода дороги.
2. Получение разрешения на производство земляных работ.

Председатель комитета



(подпись, печать)

Е.А. Демидова

## Схема предполагаемых к использованию земель или части земельного участка

Объект: Газопровод давлением до 1.2 Мпа, для размещения которого не требуется разрешения на строительство

Местоположение: расположенных по адресу: Пермский край, м.о. Пермский, п. Кукуштан, ул. Советская, к дому 2а-3

Каталог координат, м

Площадь земель или части земельного участка, кв.м.: 421

Категория земель: земли населенных пунктов

Вид разрешенного использования: -

Описание границ смежных землепользователей:

От точки н1 до точки н5 - земельный участок

с кадастровым номером 59:32:0010003:9208

От точки н5 до точки н7 - земли общего пользования

От точки н7 до точки н8 - земельный участок

с кадастровым номером 59:32:0010003:1222

От точки н8 до точки н9 - земли общего пользования

От точки н9 до точки н11 - земельный участок

с кадастровым номером 59:32:0010003:7956

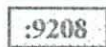
От точки н11 до точки н1 - земли общего пользования

№ точки границы	X	Y
н1	477591.24	2246851.28
н2	477578.44	2246845.30
н3	477578.55	2246844.64
н4	477572.35	2246841.49
н5	477568.71	2246839.85
н6	477560.16	2246833.78
н7	477563.31	2246826.82
н8	477568.00	2246816.17
н9	477577.07	2246820.30
н10	477572.20	2246831.36
н11	477585.39	2246838.00
н12	477593.59	2246845.43
н1	477591.24	2246851.28


### Условные обозначения:



- предполагаемый участок земель, на которых планируется размещение объекта



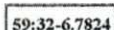
- границы и номер земельного участка, сведения о которых внесены в ЕГРН



- границы и номер объекта капитального строительства, сведения о которых внесены в ЕГРН



- граница кадастрового квартала



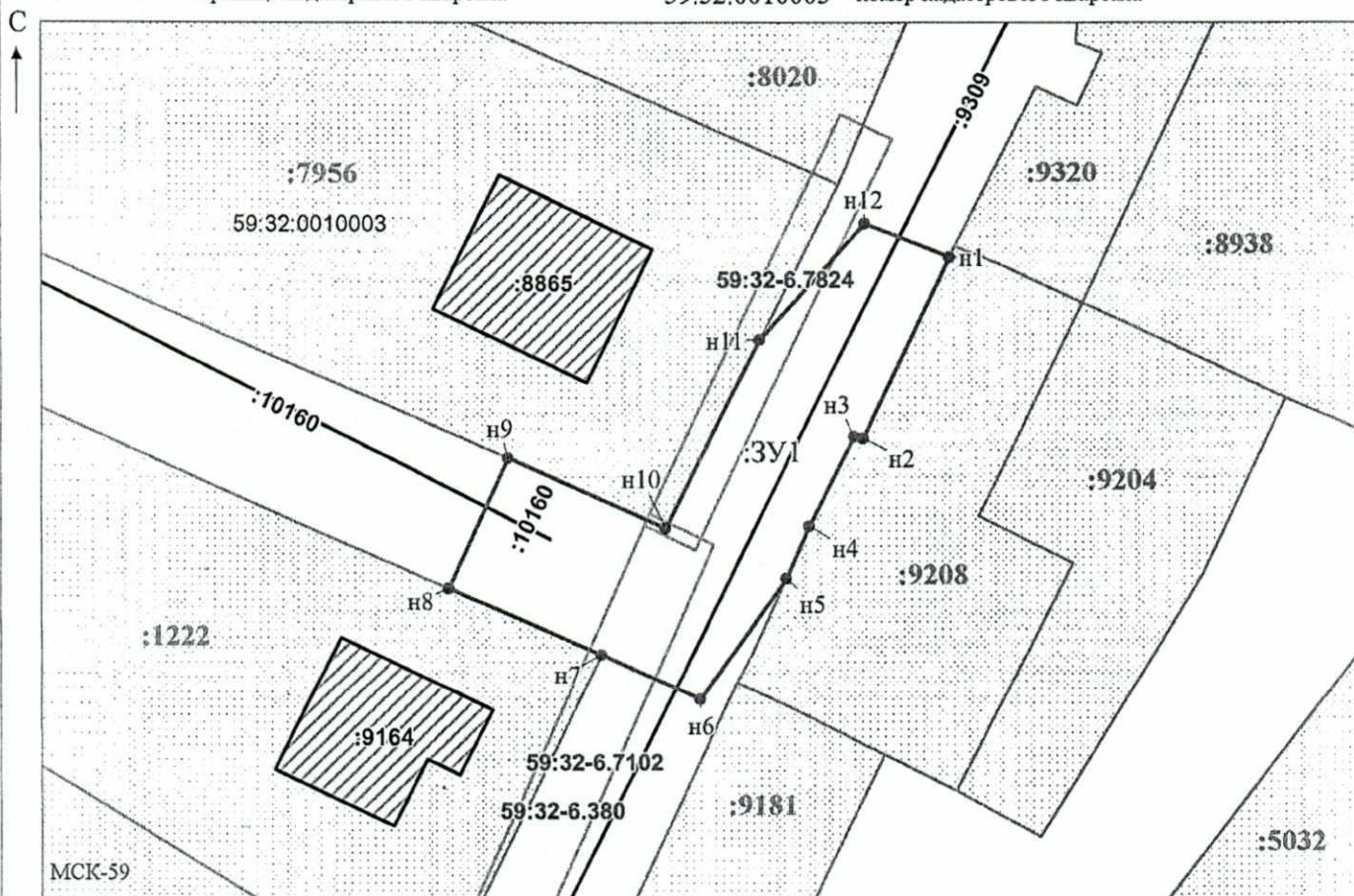
- зоны с особыми условиями использования территории, сведения о которых внесены в ЕГРН

:ЗУ1



- обозначение запрашиваемого земельного участка  
- характерная точка границ земель или части земельного участка

59:32:0010003 - номер кадастрового квартала



Масштаб 1:500

Заявитель: \_\_\_\_\_ / Офишкина И.В.  
 МП \_\_\_\_\_ (подпись, расшифровка подписи)

(для юридических лиц  
и индивидуальных предпринимателей)